


Heimatschutz Inventar  
der Gemeinde  
Guntmadingen



St. Schaffhausen

Inventar gemäss Natur u. Heimatschutzgesetz

Gemeinde Guntmadingen

Objekt Nr. 1

Bezeichnung

Z i e g l e r h a u - B r ü n l i

Geographische Lage

An der Landesgrenze zwischen Neuhausen und Osterfingen, nahe Grenzstein 56

Rechtliche Lage

Eigentum der Forstverwaltung der Stadt Schaffhausen

Bedeutung

Gefasste Quelle. Gefasst von Forstmeister Alfred Gujer, 1928

Antrag

1. Aufnahme ins Gemeinde-Inventar
2. Schutzverfügung
3. Mitteilung an die Forstverwaltung der Stadt Schaffhausen und den Gemeinderat Guntmadingen



E. Schw.

Kt. Schaffhausen

Inventar gemäss Natur u. Heimatschutzgesetz

Gemeinde G u n t m a d i n g e n

Objekt Nr. 2

-----  
Bezeichnung

H e x e n p l a t z - W e i e r

Geographische Lage

Am höchsten Punkt der Strasse von  
Guntmadingen zum Azheimerhof

Rechtliche Lage

Gehört der Forstverwaltung Hallau

Bedeutung

Ursprüngliche Erzgrube

Antrag

1. Aufnahme ins Gemeinde-Inventar
2. Schutzverfügung
3. Mitteilung an die Forstverwaltung von Hallau und den Gemeinderat Guntmadingen



C. Schw.

Kt. Schaffhausen

Inventar gemäss Natur u. Heimatschutzgesetz

Gemeinde Guntmadingen

Objekt Nr. 3

-----  
Bezeichnung

H e m i n g p l a t z

Geographische Lage

Vorn auf dem Hügelzug südwestlich von Guntmadingen

Rechtliche Lage


Gehört der Einwohnergemeinde Guntmadingen

Bedeutung

Aussichtspunkt, Rastplatz (3 Bänke), Platz für 1. August-Feuer

Antrag

1. Aufnahme ins Gemeinde-Inventar
2. Schutzverfügung
3. Mitteilung an den Gemeinderat von Guntmadingen



Kt. Schaffhausen

Inventar gemäss Natur u. Heimatschutzgesetz

Gemeinde G u n t m a d i n g e n

Objekt Nr. 4

-----  
Bezeichnung

B ü n t g r a b e n

Geographische Lage

Natürlicher Wasserlauf im Tal  
südlich von Guntmadingen,  
vom Talbrunnen bis zum Dorf

Rechtliche Lage

Gehört der Gemeinde Guntmadingen

Bedeutung

Einzigster grösserer Wasserlauf,  
bedeutend für Wild, Vögel und Bienen

-----  
Antrag

1. Aufnahme ins Gemeinde-Inventar
2. Schutzverfügung
3. Mitteilung an den Gemeinderat von Guntmadingen





Sour.

Kt. Schaffhausen

Inventar gemäss Natur u. Heimatschutzgesetz

Gemeinde Guntmadingen

Objekt Nr. 5

Bezeichnung

Markstein

Geographische Lage

Auf dem Heming, am Weg von Agneserhau  
zum Hemingplatz bei der Strassengabelung


Rechtliche Lage

Bedeutung

Grenzstein

Antrag

1. Aufnahme ins Gemeinde-Inventar
2. Schutzverfügung
3. Mitteilung an die Forstverwaltung





SANG  
SANG

11/7/11  
[Signature]

Kt. Schaffhausen

Inventar gemäss Natur u. Heimatschutzgesetz

Gemeinde Guntmadingen

Objekt Nr. 6

Bezeichnung

H e m i n g - S t a a g  
im Kalkfels eingeschliffene Narrenleise

Geographische Lage

Alter Erz-Narrenweg vom Heming zum Tal

Rechtliche Lage

Gehört dem Franz Schwaninger z. Heimat  
und dem Paul Neukomm im Winkel

Bedeutung

War früher einziger Weg auf den Heming  
während der Zeit der Erz-Gewinnung

Antrag

1. Aufnahme ins Gemeinde-Inventar
2. Schutzverfügung
3. Mitteilung an Franz Schwaninger und Paul Neukomm



E. Saw.

Kt. Schaffhausen

Inventar gemäss Natur u. Heimatschutzgesetz

Gemeinde Guntmadingen

Objekt Nr. 7

Bezeichnung

Haus zum Kelhof

Fassadenspruch  
Treppengiebel

Geographische Lage

Rechts vom Schulhaus

Rechtliche Lage

Gehört dem Martin Kelhofer und der  
Erbengemeinschaft des Reinh. Kelhofer

Bedeutung


Treppengiebel, alte Brandmauer  
aus dem Jahre 1838

Alter Wandspruch, abgedruckt in  
"Festschrift des Kantons Schaffhausen  
zur Bundesfeier 1901"  
Seite 471

Antrag

1. Aufnahme ins Gemeinde-Inventar
2. Schutzverfügung
3. Mitteilung an Martin Kelhofer und an die Erbengemeinschaft  
Kelhofer

Die Regierung will haben sein Tribut,  
Der Edelmann sein freies Gut,  
Der Herr der spricht ich bin auch frei,  
Der Jude lüret nicht v. seiner Betrügerei,  
Der Soldat spricht ich geb nicht,  
Der Bettelmann spricht ich hab nicht,  
Der Bauer spricht Gott wolle walten,  
Ich müß euch alle Sechs erhalten.



Die Regierung will haben sein Tribut,  
Der Edelmann sein freies Gut,  
Der Herr der spricht ich bin auch frei,  
Der Jude lüret nicht v. seiner Betrügerei,  
Der Soldat spricht ich geb nicht,  
Der Bettelmann spricht ich hab nicht,  
Der Bauer spricht Gott wolle walten,  
Ich müß euch alle Sechs erhalten.

7

C. Scher.



Kt. Schaffhausen

Inventar gemäss Natur u. Heimatschutzgesetz

Gemeinde Guntmadingen

Objekt Nr. 8

=====

Bezeichnung Oberneuhaus ( F a s s a d e ) Baustil

---

Geographische Lage Liegt an der Strasse Enge - Neunkirch  
beim Dorf Guntmadingen

Rechtliche Lage Besitzer ist Adolf Leu - Furger

Bedeutung Altes Gasthaus

---

Antrag

1. Aufnahme ins Gemeinde-Inventar
2. Schutzverfügung
3. Mitteilung an Adolf Leu - Furger

E. Schw.

